**Flora Montiberica 74**: 138-146 (VII-2019) ISSN 1138-5952 – eISSN 1988-799X

# LA NATURALEZA EN LA TOPONIMIA ESPAÑOLA, IV

**Gonzalo MATEO SANZ**

Jardín Botánico. Universidad de Valencia. C/ Quart, 80. 46008-Valencia. gonzalo.mateo@uv.es

**RESUMEN**: Se continúa con una serie de trabajos que intentan ayudar a entender la importante influencia en la toponimia española de las extintas lenguas nativas ibéricas, junto con la lengua vasca, su heredera y superviviente actual como lengua viva. Ello restringido a nuestro área de conocimiento, que son las Ciencias de la Naturaleza. **Palabras clave**: toponimia ibérica; naturaleza.

**ABSTRACT**: **The nature in the Spanish toponymy, IV**. This is the fourth part of the series of works that try to help understanding the important influence of iberic ancient and extinct language -together with the Basque living language- in the present Spanish toponymy. It is restricted to our area of knowledge: Natural History. **Keywords**: Spanish toponymy; Natural History.

## INTRODUCCIÓN

Con esta cuarta entrega continuamos la serie recientemente iniciada (véase *Fl. Montib*. 69: 94-122; 71: 38-57, 72: 96-105) para señalar la importante influencia de las lenguas autóctonas peninsulares en la toponimia española. Es esencial revisar bien la introducción del primer artículo para entender el sentido y las fuentes de donde surge esta información, especialmente el detallado diccionario terminológico de base y las referencias bibliográficas allí señaladas.

El objetivo esencial es que se aprecie que con las raíces ibéricas, anteriores a nuestra era actual, se podrían explicar miles de topónimos peninsulares, lo que hasta ahora se solía limitar a los territorios vascos y a unas docenas o cientos de casos en regiones periféricas (Burgos, Huesca, Rioja, etc.).

Hay que recordar también que las etimologías aquí presentadas y sus posibles traducciones al castellano actual se basan en lo detectado en la bibliografía -cuando las hipótesis son claras y asumibles- o en hipótesis propias, en caso contrario. Tanto en uno como en otro caso, no se pretende dejar zanjado un tema tan amplio y complejo, sino ofrecer una recopilación de los términos que parecen tener más clara afinidad a raíces euskéricas, ibéricas o al menos pre-romanas. La investigación más fina, caso a caso, deberá ir dando una luz más clara y definitiva al respecto.

## TOPÓNIMOS ESPAÑOLES (sobre el medio natural)

### CONTINUACIÓN (Ca-Cu)

Cabanajaraz (Lu): bellas peñas sobre el barranco (*kabi-an-aja-aratz*)
Cabandel (Lu): ganado junto al barranco (*kabi-ande-ele*)
Cabarca (Lu) -arga (S): unión de barrancos (*kabi-arka*)
Cabárceno (S): que tiene bellos barrancos (*kabi-aratz-en*)
Cabeira (Lu): ribera del arroyo (*reka-bera*)
Cabero (Le) -beiro (Po C) Caav- (C): ver Errekabero
Cabia (Bu) -bío (C): el barranco (*kabi-a*)
Cabián (O): sobre el barranco (*kabi-an*)
Cabianca (O): el barranco curvo (*kabi-ank-a*)
Cábida (Gu): tiene barrancos (*kabi-da*)
Caboalles (Le): el extremo del robledal (*kabo-ale*)
Cabó (L): junto al extremo (*kabo-on*)
Caboi/-boy (Lu): el extremo del barranco (*kabo-odi*)
Caborana (O): cima sin agua (*kabi-ur-ana*)
Caboregs (Hu) barranco que lleva agua (*kabi-ur-ek*)
Caborna (O) -orno (O): barranco con agua abundante (*kabi-ora-na*)
Cabra (Co Te T J): la cueva (*karbe-a*)
Cabral (O): la gran cueva (*karbe-al*)
Cabrales (O): robledal de la cueva (*karbe-ale*)
Cabranes (O): peñas sobre la cueva (*karbe-ana-aiz*)
Cabredo (Na): las cuevas (*karbe-edo*)
Cábrega (Na): paraje de cuevas (*karbe-aga*)
Cabreiroá (Or): sobre las cuevas (*karbe-ero-an*)
Cabretón (Lo): la cima de la cueva (*karbe-tont*)
Cabria (P) -bría (C): alto de la cueva (*karbe-iga*)
Cabrillanes (Le) -ianes (B): llano de la cueva (*karbe-llan*)
Cabrojo (S): cueva fría (*karbe-ots*)
Cabruñana (O): sobre el paraje de la cueva (*karbe-une-ana*)
Cabude (Lu): terreno aguanoso de la boca del arroyo (*reka-aba-ude*)
Cabuerna (O) -ernia (O) -burnas (C): barranco que lleva agua (*kabi-ur-na*)
Cabuérniga (S): cuesta sobre el barranco con agua (*kabi-ur-n-ika*)
Cabuezo (O) -zos (O): barranco frío (*kabi-ots*)
Cachabeira (C) -veira (C): ribera del arroyuelo (*rekatx-bera*)
Cachada (Po C): los arroyuelos (*rekatx-ada*)
Cachafeiro (Po): arroyuelo caliente (*rekatx-bero*)
Cachagonza (Or): alto de los arroyuelos (*rekatx-goen-tza*)
Cachal (Po): junto al arroyo (*rekatx-alde*)
Cachaldora (Or): dispuesto junto al arroyo (*rekatx-alde-ora*)
Cachalvite (Or): camino junto al arroyo (*rekatx-al-bide*)
Cachán (Lu): sobre el arroyo (*rekatx-an*)
Cachapal (Po): arroyo humilde (*rekatx-apal*)
Cachapraz (Or): peñas del arroyo de los rebaños (*rekatx-abere-aiz*)
Cacharenzo (Po): arroyo de los carneros (*rekatx-ari-n-tzu*)
Cacharrete (C): llanos del arroyo (*rekatx-ara-eta*)
Cacharrizo (Po): peñas del llano del arroyo (*rekatx-ara-aiz*)
Cachavella (C): arroyo de abejas (*rekatx-abela*)

Cacheda (C) -chete (Po): los arroyos (*rekatx-eta*)
Cachimanes (Mu): sobre el desagüe del arroyo (*rekatx-ima-ana*)
Cachizo (C): peñas del arroyo (*rekatx-aiz*)
Cacho (S): ver Errekatxo/Rekatxo (arroyo)
Cachofés (Po): bosque del arroyo (*rekatx-besa*)
Cachón (Lu) -óns (C): junto al arroyo (*rekatx-on*)
Cachoniane (Or): sobre el talud del arroyo (*rekatx-ni-ana*)
Cachopa (C Lu) -opas (Po) -opos (Or): concavidad del arroyo (*rekatx-oba*)
Cachopal (C Po): junto a la concavidad del arroyo (*rekatx-oba-alde*)
Cachorrero (O): los arroyos verdes (*rekatx-ori-era*)
Cachufeira (C): ribera del arroyo (*rekatx-bera*)
Cachurro (Ba): el agua del arroyo (*rekatx-ur*)
Cacicedo (S): las peñas cóncavas (*kaz-aiz-edo*)
Cacidrón (Or): junto al río salado (*kazi-ter-on*)
Cacín (Gr): en el saladar (*kazi-n*)
Cadabal (Gal O) -val (Gal): la parte alta del valle (*kara-bal*)
Cadabás (C): balsa en la cima (*kara-basa*)
Cadabosa (Lu): la cima alegre (*kara-bos-a*)
Cadage/-axe (O): cumbre despejada (*kara-age*)
Cadagua (Bu): el arroyo de la cumbre (*kara-aigua*)
Cadaleito (O): la cueva de la cumbre (*kara-leize*)
Cadalso (Cc M S): cumbre poderosa (*kara-alsu*)
Cadanedo (O): que tiene cumbres (*kara-n-edo*)
Cadanes (O): peñas en la cumbre (*kara-n-aiz*)
Cadavás (C) -avés (Po): bosque de la cima (*kara-baso/besa*)
Cadaveira (C): la vega del arroyo (*reka-da-bera*)
Cadavío (O): río rápido (*kat-abi*)
Cádavo (C) -bos (Or): abertura o boca de la cima (*kara-abo*)
Cadenaya (Or): las cuestas encadenadas (*kaden-ai-a*)
Cades (S) Caés (O): cumbre rocosa (*kara-aiz*)
Cadí (L): los puertos (*kai-di*)
Cadones (Or): peñas junto a la cima (*kara-on-aiz*)
Cadozo (Za) -dós (Or): cima fría (*kara-ots*)
Caforra (C): el mineral del barranco (*kabi-orra*)
Cagaloca (Ge): montaña del arroyo alto (*reka-gal-oka*)
Cagaxol (Po): lugar de arroyos salinos (*reka-gatz-ola*)
Cagerigo (Lu): arroyo de las ovejas (*reka-geri-ko*)
Cahecía (O): arroyo que no se consume (*reka-ez-iga*)
Caicedo (Vi): las peñas del arroyo (*reka-aiz-edo*)
Caicena (Co): hay arroyos rocosos (*reka-aiz-ena*)
Caicorrida (O): tiene un puerto pelado (*kai-gorri-da*)
Caicovas (O): cuevas del puerto (*kai-koba*)
Caicunes (Ma): paraje del puerto (*kai-kune*)
Caideros (LP): río del puerto (*kai-ter*)
Cailes (So): la cueva del puerto o barranco (*kai/kabi-leze*)
Caimodorro (Te): puerto con un tipo de mina (*kai-mod-orra*)
Caín (Le): ver Gain
Cainava (O): río o valle de arriba (*gain-aba/naba*)
Caince (C): las peñas altas (*gain-aiz*)
Cainzada (Lu): abundantes peñas altas (*gain-aiz-ada*)
Caión/-yón (C): junto al puerto (*kai-on*)
Caira (Lu) -ro (C O): el helechal del puerto (*kai-ira*)
Cájar (Gr): llano del arroyo (*rekatx-ara*)
Cajiz (Ma): peñas del arroyo (*rekatx-aiz*)
Cajón (O): junto al arroyo (*rekatx-on*)
Calabarra (V): zona sedimentaria de piedras calizas (*kalo-aba-arra*)
Calabrez (O): peñas de la cima caliza (*kalo-ber-aiz*)
Calabrina (O): el alto de la cima caliza (*kalo-ber-ain-a*)
Calabuig (Ge) -buche (Al): cumbre fronteriza (*kara-buga*)
Caladrones (Hu): peñas de la colina del río de la cumbre (*kara-ter-ona-aiz*)
Calaf (B): hondo calizo (*kalo-abe*)
Cálago (Po): la boca caliza (*kalo-ago*)
Calama (Cc): meseta o arroyo calizo (*kalo-ama*)
Calambre (O): el alto de la meseta caliza (*kalo-ama-ber*)
Calamocha (Te): la hoz del arroyo calizo (*kalo-ama-otz-a*)
Calamonte (Ba) -món (O Co): monte calizo (*kalo-mon*)
Calamúa (O): cauce calizo del arroyo (*kalo-ama-uga*)
Calancha (J): zarzal hiriente (*kal-antxa*)
Calanda (Te): cerca del cabezo (*kali-ande*)
Calantín (Mu): fuente del cabezo grande (*kali-andi-ain*)
Calasanz (Hu): las peñas grandes del cabezo (*kali-aiz-anza*) o que tiene muchas cimas (*kara-za-n*)
Calasparra (Mu): el humedal de las peñas calizas (*kalo-aiz-barr-a*)
Calcaterra (Po): el río de la montaña caliza (*kalo-oka-ter-a*)
Calcena (Z): que tiene peñas calizas (*kalo-aiz-ena*)
Calcón (Hu): cima caliza (*kalo-gon*)
Calcote (Po): masa rocosa caliza (*kalo-kot*)
Calcova (C): cueva caliza (*kalo-koba*)
Caldarés (Hu): encinar en el hondo (*kaldara-aretx*)
Calderón (Ba V Mu): junto a la hondonada (*kaldara-on*)
Caldés (Cs): dehesa caliza (*kalo-deza*)
Caldraga (Lu): paraje de río calizo (*kalo-ter-aga*)
Caleixo/-ejo (C) -esas (Hu) Cálig (Cs): peñas calizas o del cabezo (*kalo/kali-aiz*)
Caleruega (Bu): montaña caliza (*kalo-era-oka*)
Caleyón (O): junto a la ladera caliza (*kalo-egi-on*)
Calga (S). sin caliza (*kalo-ga*)
Calgar (S): la tierra sin caliza (*kalo-ga-ara*)
Calicant/-to (V PM): cabezo pedregoso (*kali-kanto*)
Callao (C): boca del puerto (*kai-ao*)
Callás (Lu): peñas del puerto (*kai-aiz*)
Callén (Hu): que tiene puerto (*kai-en*)
Calliqueira (C): las colinas calizas (*kalo-ike-era*)
Callobre (C) -oure (C): el mejor puerto (*kai-obere*)
Callús (B) -llou (C): peñas calizas (*kalo-utx*)
Calmarza (Z): la frontera caliza (*kalo-martza*)
Calobra (PM): la cima o ribera caliza (*kalo-bera/ber-a*)
Caloca (S) -co (Sa): montaña caliza (*kalo-oka*)
Calomarde (Te): lugar fronterizo de piedra caliza (*kalo-mar-degi*)
Calón (Lu): junto al cabezo a la caliza (*kali/kalo-on*)
Calonge (B Co Ge PM): cal de la mejor (*kalo-ongi*)
Calousada (Lu): las peñas calizas (*kalo-utx-ada*)
Calp/-pe (A) -ve (Or): bajo la peña caliza (*kalo-be*)
Calsitón (O): junto a sedimentos calizos (*kalo-sit-on*)
Caltojar (So): lugar áspero junto al arroyo (*reka-alde-oiar*)
Calvente (C): dominio calizo (*kalo-bende*)
Calvera (Hu): ver Calobra
Calviá (PM): terreno calcáreo penoso (*kalo-bihar*)
Calvín (O): bajo en monte calizo (*kalo-bin*)
Calzande (C): junto a las peñas calizas (*kalo-aiz-ande*)
Camaleño (S): en el robledal de arriba (*gain-ale-n*)
Camales (O) Can- (Lo): robledal alto (*gain-ale*)
Camallera (Ge): las laderas de arriba (*gain-ai-era*)
Camarasa (L): las peñas del llano de arriba (*gain-ara-atx-a*)
Camarena (Te To): que tiene llanos altos (*gain-ara-ena*)
Camareta (C) -era (Z): los llanos de altura (*gain-ara-eta/era*)
Camarma (M): el pedregal del alto (*gain-armo-a*)
Camaro (B): hondonada de arriba (*gain-aro*)
Camarzana (Za): sobre el robledal de arriba (*gain-artz-ana*)

Camba (Gal O): el río de arriba (*gain-aba/bai*)
Cambade (C): montaña que tiene río (*kan-aba-da*)
Cambados (Po): lugar de la montaña que tiene río (*gain-aba-da-os*)
Cambás (C): bosque de arriba (*gain-basa*)
Camberos (Lo) -beiro (C) -beo (Or): cima caliente (*gain-bero*)
Camesa (P S) -eixa (Or): las peñas altas (*gain-aiz-a*)
Caminayo (Le): cuesta de la fuente de arriba (*gan-ain-ai*)
Camoca (O): la cima de la montaña (*gain-oka*)
Camoira/-ras (Lu): agarrado a la cima (*gain-ora*)
Camós (Ge Po) -ozo (C): cima fría (*gan-ots*)
Campa (O Lu Bi) -pas (O): el campo (*kanpa*)
Campados (Po): lugar con muchos campos (*kanpa-ada-oz*)
Campal (O) -pá (Lu): campo grande (*kanpa-al*)
Campanet (PM): pocos terrenos llanos (*kanpa-net*)
Campañana (Le): sobre el talud del campo (*kanpa-ni-ana*)
Campañones (O) -mpañó (Po): junto al talud del campo (*kanpa-ni-on*)
Campara (C): llano del campo (*kanpa-ara*)
Camparano (C): sobre el llano del campo (*kanpa-ara-ana*)
Camparañón (So): campo junto al valle (*kanpa-aran-on*)
Campares (Hu): el encinar del campo (*kanpa-aretx*)
Campasola (O): el prado del campo (*kanpa-solo-a*)
Campaza (Lu) -zas (Le Cs) -zo (Av): las peñas del campo (*kanpa-aiz-a*)
Campazón (O): junto a las peñas del campo (*kanpa-aiz-on*)
Campizo (Lu): ver Kampezo
Campuzano (S): sobre el campo frío (*kanpa-uts-ana*)
Camuñas (To) -uño (O): la colina del arroyo (*reka-muña*)
Camuza (C): montaña fría (*gan-uts*)
Canabal (C Po): el valle de arriba (*kan-abal*)
Canabás (C): montaña del helechar (*kan-abatz*)
Canabelas (Or): montaña de las abejas (*kan-abela*)
Canadal (Ge): montañas poderosas (*kan-ada-al*)
Canadelo (Po): montaña del matorral de leña (*kan-ada-elo*)
Canaledo (Lu): los robledales de montaña (*kan-ale-eta/edo*)
Canara (Mu): las tierras de arriba (*gain-ara*)
Canarrosa (PM): la parte alta de la hondonada (*gain-arros-a*)
Cánava (J): el río de arriba (*gain-aba*)
Canaval (Lu): el valle de arriba (*gain-abal*)
Canai/-ay (Po): la cuesta de la montaña (*kan-ai*)
Cancarix (Ab): el sedimento pedregoso de la montaña (*kan-karreix*)
Canceleira (Po): los prados altos (*gain-zelai-era*)
Cances (C): peñas altas (*gain-atx/aiz*)
Cancia (C): el juncal alto (*gain-zihi-a*)
Cancillós (Or): el pozo frío de la montaña (*kan-zilo-ots*)
Cancio (Lu): el pozo de la montaña (*kan-zilo*)
Canda (Or Po): tiene montañas (*kan-da*)
Candai/ay (Lu): el extremo de la montaña (*kan-tai*)
Candal (Gal O): valle de arriba (*gain-tal*)
Candaliega (O) -lija (Ba): la cuesta del valle de arriba (*gain-tal-ika*)
Candame (C) -mo (O): arroyo en alto (*gandi-ama*)
Candamia (Le): el arroyo en alto (*gandi-ami-a*)
Candán (Po) Cándana (O Le) -dano (O): muchas montañas (*kan-dan/dana)*
Candanchú (Hu): tiene muchas montañas (*kan-da-n-tzu*)
Candanco (Za): de muchas montañas (*kan-dan-ko*)
Candanedo (O Le) -ñedo (Po): tiene muchas montañas (*kan-da-n-edo*)
Candanín (O): tiene montañas llanas (*kan-da-ani-n*)
Candás (O Lu Or): montaña rocosa (*kan-da-atx*)
Candasnos (Hu): lugar con montañas rocosas (*kan-da-aiz-n-oz*)
Candeal (Lu O): cima potente (*gandi-al*)
Candeda (Lu Or) -do (C): las cumbres (*gandi-eta*)
Candía (SCT) -dia (Lu) -cia (C): ver Gandía
Candiales (O): robledal en alto (*gandi-ale*)
Candilichera (So): las cuevas de altura (*gaindi-lize-era*)
Candín (Le Lu O): se dan cimas (*gandi-in*)
Cando (C Lu): ver Kando (niebla)
Candoiro (C): arroyo de montaña (*kan-tor*)
Candolias (S): peñas de la cima amarillenta (*gandi-oli-aiz*)
Candón (H Po): junto a la cima (*gandi-on*)
Candones (O): peñas junto a la cima (*gandi-on-aiz*)
Candorca (Lu) -co (Lu): espolón de la cima (*gandi-orkax*)
Candosa (C Po Or): la cima fría (*gandi-ots-a*)
Caneján (L): sobre las cumbres rocosas (*kan-aiz-an*)
Canencia (M): el pastizal de montaña (*kan-enzi-a)*
Canero (O) -neiro (Gal): muchas cimas (*kan-era*)
Canes (Cs Ge) -nías (Hu) -nices (Or): peñas de montaña (*kan-aiz*)
Canet (B Cs Ge V) -neta (C) -neto (Hu) -netas (C) -neda (C Po) -nedo (Gal Le O) -nedos (C Lu Va): abundantes cimas (*kan-eta/edo*)
Cangas (O): muchas montañas (*kan-gatx/gas*)
Canicoba (C) -ouva (Po): la cueva alta (*gain-koba*)
Canicosa (Bu): cuesta de la cima fría (*kan-ike-ots-a*)
Canido (Po): cima encharcada (*kan-ido*)
Caniego (Bu): ver Ganeko
Canlís (C): cueva en alto (*gain-lize*)
Canoiras (Lu): peñas amarillentas de la cima (*kan-ori-aiz*)
Canosa (C) -ñosas (O): la montaña fría (*kan-ots-a*)
Cánovas (Mu) -oves (B): concavidad en la cima (*kan-oba*)
Canseco (Le O): cima seca (*kan-seko*)
Cantalar (J) -telar (C): la tierra del valle alto (*kan-tal-ara*)
Cantaleta (C): los valles altos (*kan-tal-eta*)
Cantalojas (Gu): el valle frío en la montaña (*kan-tal-otsa*)
Cantalpino (Sa): los dos valles altos (*kan-tal-bina*)
Cantamuda (P): el humedal sobre la cima (*gaindi-an-uda*)
Cantarabá (C): el valle del río alto (*kan-tar-abal*)
Cantaraz (Ca): peñas sobre el río (*kan-tar-aiz*)
Cantarigal (Hu): la fuerte cima del arroyo alto (*gain-tar-iga-al*)
Cantarrán (Po) -nas (Ca): valle pedregoso (*kantu-aran*)
Cantavieja (Te): abejas en las peñas (*kantu-abela*)
Cantillana (Se): ver Santillana
Cantimpalos (Sg): los arroyos de la parte alta de la cima (*kan-tin-pala*)
Cantín (Po): la parte alta de la cima (*kan-tin*)
Cantiniegas (O): la ladera de la parte alta de la cima (*kan-tin-egi-a*)
Cantiveros (Av): cima caliente (*gandi-bero*)
Cantiz (Lu): peñas de la cima (*gandi-aiz*)
Cantón (Lu): junto a las rocas (*kant-on*)
Cantoña (C Or Po) -ona (Al): colina rocosa (*kant-ona*)
Cantoria (Al): las piedras amarillentas (*kant-ori-a*)
Canturri (L): la fuente de la montaña (*kan-turri*)
Canudo (Po): el humedal de montaña (*kan-udu*)
Canzana (O): los manantiales de montaña (*kan-zan-a*)
Canzobre (C): territorio en declive de montaña (*kan-zobarren*)
Cañamares (CR Cu Gu): encinar del arroyo de montaña (*kan-ama-ares*)
Cáñar (Gr): la tierra alta (*kan-ara*)


**Flora Montiberica 74**: 138-146 (VII-2019) ISSN 1138-5952 – eISSN 1988-799X

Cañart (Te): entre montañas (*kan-arte*)
Cañavedija (Cu): la dehesa de la arboleda alta (*kan-abe-deza*)
Cañaveras (Cu): las arboledas altas (*kan-abe-era*)
Cañe (O) Cans (C Lu): ver Kan/Gain
Cañete (Co Cu Ma To) -nyet (B Ge) -ñeda (S) -ñedo (O S): abundancia de montañas (*kan-eta/edo*)
Cañicera (So): peñas de montaña (*kan-aiz-era*)
Cañicosa (Sg): ver Canicosa
Cañiza (Po): las peñas de montaña (*kan-aiz*)
Cañota (C) -to (Po): aliagar de montaña (*kan-ota*)
Capa (Lu): matorral (*kapar*)
Capairola (Al): lugar de zarzales (*kapar-ola*)
Caparacena (Gr): hay peñas con zarzas (*kapar-aiz-ena*)
Caparaín (Ma): fuente del zarzal (*kapar-ain*)
Caparís (Lu) -pares (Al) -prés (Mu): peñas del zarzal (*kapar-aiz*)
Caparra (Cc): el matorral o zarzal (*kapar-a*)
Caparroso (Na) Cáparos (C): el zarzal frío (*kapar-ots*)
Capeirón (Lu): el arroyo junto a la cima (*reka-bere-on*)
Capelada (C): los arroyos oscuros (*reka-bele-ada*)
Capelán (C) -llán (O): sobre el arroyo oscuro (*reka-bele-an*)
Caprala (A): el pastizal del matorral (*kapar-ala*)
Capús (PM): peñas del barranco (*kabi-utx*)
Cara (Po S): cumbre (ver Kara)
Caraba (Lu) Carba (Lu O): el río alto (*kara-aba*)
Carabán (C): sobre el río alto (*kara-aba-an*)
Carabanés (O): peñas sobre el río alto (*kara-aba-an-aiz*)
Carabantes (So) -banzo (O): el zarzal sobre el río (*kara-aba-antza*)
Carabaña (M) -baño (O S): el llano sobre el río (*kara-aba-ani-a*)
Carabelos (C Or Po) Carcab- (C) Carabeo (O) : lugar de cimas oscuras (*kara-bel-oz*)
Carabeo (O): cima oscura (*kara-belo*)
Carabias (Gu Sa Sg): las dos peñas de la cumbre (*kara-bi-aiz*)
Carabín (O): dos peñas (*kara-bina*)
Carabuchal (C): junto a la cima limítrofe (*kara-buga-alde*)
Carabugera (Po): las cimas limítrofes (*kara-buga-era*)
Caracena (Cu So) Carch- (Co Se): lugar de peñas calizas (*karaitz-ena*)
Caraceiro (Lu): las peñas calizas (*karaitz-era*)
Caracuel (CR): cima perforada (*kara-kol*)
Caragén (So): cima abandonada (*kara-gen*)
Carahorma (To): pared de la cima (*kara-horma*)
Caralps/Queralbs (Ge): sobre el río (*kara-alp*)
Caramezana (O): sobre las peñas de la cima (*kara-m-aiz-ana*)
Caramiñal (C): junto a la cima mala (*kara-min-alde*)
Caranga (O): ver Karanka
Carancos (O): lugar de cimas estériles (*kara-ang-oz*)
Carande (Le): cerca de la cima (*kara-ande*)
Carandía (S): las grandes cumbres (*kara-andi-a*)
Caranga (O): la cima estéril (*kara-ang-a*)
Carantoña (C): la colina de cimas grandes (*kara-andi-oñ-a*)
Carantos (C): lugar de grandes cimas (*kara-andi-oz*)
Caranza (C): la gran cima (*kara-anza*)
Caraña (C) -año (Lu): el llano de la cima (*kara-ani-a*)
Carapal (L): el río del alto (*kara-pala*)
Carapucha (Po): el pozo de la cima (*kara-putzu-a*)
Caraquiz (Gu): cima erosionada (*kara-kisk*)
Carasa (S): las rocas de la cima (*kara-atx-a*)
Caravaca (Mu Ma): el arroyo de la cima (*kara-bak-a*)
Cáraves (O) Carbes (O) -buiz (Or): peñas bajo la cima (*kara-be-aiz*)
Caravia (O): el río de la cumbre (*kara-abi-a*)
Caraviés (O): peñas del río alto (*kara-abi-aiz*)
Caraxeita/-jeita (Lu): cimas rocosas (*kara-aiz-eta*)
Carazo (Bu Lu Hu): peñas de la cima (*kara-aiz*)
Carazón (S): junto a la cima rocosa (*kara-aiz-on*)
Carbajal (O Le) -jales (O Sa Za) -zales (O): robledal de carballo (*karbai-ale-tz*)
Carbajo (Cc) -ballo (Gal) -bayo/cho (O) -balla (Gal): ver Karbai (*Quercus robur*)
Carbajosa (Le Sa Za) -allosa (Gal) -ayosa (O): el robledal frío (*karbai-ots-a*)
Carballal (Gal) -bayal (O) -vajal (O): robledal (de carballo) (*karbai-ale*)
Carballeda (Gal) -edo (Gal): robledal (*karbai-edo*)
Carballizos (Or) -baliza (C): peñas del robledal (*karbai-aiz*)
Carbasí (B) Cara- (A): fuente la balsa de arriba (*kara-basa-ain*)
Carbedo (Lu): abundantes grutas (*karbe-edo*)
Carbia (Po) -pio (Va Sa Av): las dos cimas (*kara-bi/a*)
Carbo (Cs O): ver Karbu/Karbo
Carboal (C): la cueva grande (*karbu-al*)
Carbón (O Po): junto a la gruta (*karbe-on*)
Carbosende (Lu): junto a la gruta fría (*karbe-ots-ande*)
Carcabada (O): los barrancos calizos (*kare-kabi-ada*)
Cárcabas (O): las peñas del barranco calizo (*kare-kabi-aiz*)
Carcanox (Mu): lugar de cimas calizas (*kare-kan-oz*)
Carcaña (So): llano sin cimas (*kara-ka-ania*)
Carcarosa (O): las cimas calizas frías (*kare-kara-ots-a*)
Carcauz (Al): peñas sin cal (*kare-ka-utx*)
Carche (Mu): peñas calizas (*karaitz*)
Carchuna (Gr): lugar de peñas calizas (*karaitz-une*)
Carcobas (O): cueva caliza (*kar-koba*)
Carda (O): tiene caliza (*kar-da*)
Cardal (C): valle calizo (*kar-tal*)
Cardama (C): arroyo con cardos (*kardu-ama*)
Cardaño (P): llano de cardos (*kardu-ania*)
Cardazana (Po): el manantial calizo *(kar-da-zan-a)*
Cardedal (Av): valle de cardos (*kardu-tal)*
Cardedo (Or Bi): cardal (*kardu-edo*)
Cardeita (C Or) -as (Or) -te (Lu): dehesa caliza (*kar-deza*)
Cardejón (So): junto a la dehesa caliza (*kar-deza-on*)
Cardelí (O): cima donde hay piedras (*kar-dela-ain*)
Cárdenas (Lo): hay peñas calizas (*kara-da-n-aiz*)
Cardener (L) -ete (Cu): todo cumbres (*kara-den-era/eta*)
Cardenota (C): cumbres que tienen aliagas (*kara-da-n-ota*)
Cardeña (Av Co Bu): la que tiene cumbres (*kara-da-n-a*)
Cardeñadijo (Bu): que tiene cumbres fatigosas (*kara-da-n-adiko*)
Cardeñosa (Av Gu P Sa) -diñuezo (O): que tiene cumbres frías (*kara-da-n-ots-a*)
Cardes (O) -ezo (C): peñas de los cardos (*karda-aiz*) o cardal húmedo (*karda-ezo*)
Cardida (Lu): fuertes cumbres (*kara-dida*)
Cardín (Po) -ña (Po): cima caliza (*kar-da-ain/a*)
Cardo (O): cardo (*kardo*)
Cardús (O) -uso (O): peñas de cardos (*kardu-utx*)
Cardoufe (Po): vado de cardos (*kardo-ube*)
Careijo (C): piedra caliza seca (*kar-eihar*)
Careón (Lu): junto al terreno calizo (*kare-on*)
Cares (O) -eses (O): piedra caliza (*kare-aiz*)

Caricedo (O) Carc- (Bu O) -eda (O) Caris- (Le): las peñas calizas (*karaitz-edo*)
Cariño (C): el juncal alto (*kara-inhi*)
Carixa/-ija (Or Ca) -risa (O) -riza (Lu) -rizas (C): la peña caliza (*kar-aiz-a*)
Carizal (O): la gran peña caliza (*kara-aiz-al*)
Carlangas (O): llanura caliza (*kar-langa*)
Carlar (PM): prado calizo (*kar-lara*)
Carlés (O): cueva caliza o en alto (*kar/kara-leze*)
Carmena (To): la parte extrema de la cima (*kara-men-a*)
Cármenes (Le): peñas de la parte extrema de la cima (*kara-men-aiz*)
Carmona (Mu S Se C) Cármones (O): la montaña caliza (*kar-mon-a*)
Carnés (C): peñas sobre la cima (*kara-an-aiz*)
Carnota (C): el aliagar sobre la cima (*kara-an-ota*)
Caroi/oy (Po) -oyas (O): hondonada caliza (*kar-obi*)
Carol (Ge) -ollo/lo (C): lugar de piedra caliza (*kar-ola*)
Carondio (O): junto a las piedras calizas (*kar-ondo*)
Caropa (C): hondonada caliza (*kar-oba*)
Carós (Ge) -rosa (Or) -roig/och (V) -rozo (Lu O): cima fría (*kara-ots*)
Caroyas (O): peñas del hondo calizo (*kar-obi-aiz*)
Carpaceira (Lu Or): molino de las peñas de la cueva (*karbe-aiz-ehira*)
Carpanzal (Lu): el gran humedal de la cueva (*karbe-aintxi-al*)
Carpanzás (Or): peñas del humedal de la cueva (*karbe-aintxi-aiz*)
Carpesa (V): las peñas de la cueva (*karbe-aiz-a*)
Carpizos (Lu): lugar de las peñas de la cueva (*karbe-aiz-oz*)
Carpurias (Le Za): las peñas del arroyo de la cueva (*karbe-uri-aiz*)
Carra (Po): ver Karra
Carrabete (C): arboleda sobre sedimentos pedregosos (*karr-abete*)
Carracedo (Gal Za Le) -da (C) -ceira (Lu C) -ras (Lu) -cheira (C) -aixet (V): peñas que emiten sedimentos pedregosos (*karr-aiz-edo/era/eta*)
Carracha (C): las peñas que emiten sedimentos pedregosos (*karr-atx-a*)
Carracido (Lu Po): humedal de las peñas con sedimentos pedregosos (*karr-aiz-ido*)
Carraclaca (Mu): grava de sedimentos (*karr-ak-lakar*)
Carradás (Po): peñas con sedimento pedregoso (*karr-ada-aiz*)
Carragoso (Po): sedimento pedregoso seco (*karr-agos*)
Carragoto (C): la hoz de sedimentos pedregosos (*karr-akota*)
Carraguedo (Or): lugares de sedimentos pedregosos (*karr-aga-edo*)
Carral (pro): zona de fuertes sedimentos pedregosos (*karr-al*)
Carralcova (Lu): cueva de mucho sedimento pedregoso (*karr-al-koba*)
Carrales (O) -luz (O): las fuertes peñas de sedimentos pedregosos (*karr-al-aiz/utx*)
Carramaiza (Gr): las peñas del arroyo sobre sedimentos pedregosos (*karr-ama-aiz-a*)
Carramana (Lu): el arroyo sobre sedimentos pedregosos (*karr-ama-ana*)
Carrancova (Lu Or): cueva sobre sedimentos pedregosos (*karr-an-koba*)
Carrandena (O): que tiene una gran zona de sedimentos pedregosos (*karr-andi-ena*)
Carrandi (O): gran zona sedimentaria pedregosa (*karr-andi*)
Carranzo (O): ver Karrantza
Carrás (Po C Lu) -rraxo/-jo (Or) -rráis (C) -rrias (Bu) -rriazo (S): ver Karritz (*karr-aiz*)
Carrasca/-co (pro): encina (seguramente de "quercíneas de roca" *karr-aiz-ko*)
Carrascoy (Mu): hondo del encinar (*karr-aiz-ko-obi*)
Carraspite (Ma): camino de rocas que emiten sedimentos pedregosos (*karr-aiz-bide*)
Carrastrada (S): los ríos de las peñas que emiten sedimentos pedregosos (*karr-aiz-ter-ada*)
Carraveda (Po): las hondonadas con sedimento pedregoso (*karr-abe-eta*)
Carredano (S): sobre los sedimentos pedregosos (*karr-eta-ana*)
Carreira (Gal): ver Carrera
Carreixas/-jas (Lu) -exa/ja (O) -exo/ejo (C S): ver Carrás
Carreño (O) -eña (O): muela de sedimento pedregoso (*karr-ño/ña*)
Carrera (pro) -eras (Bi Ge) -eira (Gal) -iedo (S): los sedimentos pedregosos (*karr-era/edo*)
Carreu (L): molino sobre sedimentos pedregosos (*karr-eo*)
Carriches (To): encinar quemado (*karr-ixe*)
Carrícola (V): la cabaña del camino (*karrika-ola*)
Carricova (Lu): la concavidad del camino (*karrika-oba*)
Carrio (O C Po): ver Karrio
Carrión (P Ma CR Se Va) -rriona (O): junto a zona de sedimentos (*karrio-on*)
Carrís (Po C Lu): arroyo sobre sedimento pedregoso (*karr-iz*)
Carritx (PM): sedimentos desgastados (*karr-its*)
Carroceda (O) -do (O) -era (O) -ro (O) -ira (Lu): las hoces de sedimentos pedregosos (*karr-otz-eta/era*)
Carrola (Po): lugar de sedimentos pedregosos (*karr-ola*)
Carrovera (T): las hondonadas sobre sedimento pedregoso (*karr-obi-era*)
Carruceiro (Or) -ras (Lu): peñas de sedimento pedregoso (*karr-utx-era*)
Carrunchada (Lu): las cuencas sedimentarias pedregosas (*karr-untzi-ada*)
Carrusco (Lu): los sedimentos pedregosos de las rocas (*karr-utx-ko*)
Carrús (A) -utxa (PM) -rroja (A) -ruezo (O): peñas que emiten sedimentos pedregosos (*karr-utx/a*)
Cartago (Va): la cima cortada (*kara-taj*)
Cartajima (Ma): el desagüe de la cima cortada (*kara-taj-ima)*
Cártala (Sa): el valle calizo (*kare-tal-a*)
Cartalla (Ge) -taya (H) -tayo (O): la cortada caliza (*kar-tai-/a*)
Cártama (Ma): arroyo de abundante piedra caliza (*kar-ta-ama*)
Carter (Lu) -teire (Lu): el río de piedras calizas (*kar-ter*)
Cartes (Po S): dehesa alta (*kara-deza*)
Cartín (Lu Mu): sobre el río (*kara-tir*)
Cartirana (Hu): el alto sobre el río (*kara-tir-ana*)
Caruana (Mu): cima muy fría (*karru-ana*)
Carucedo (Le): peñas altas (*kara-utx-edo*)
Carude (Lu): humedal del alto (*kara-uda*)
Carxols (Ge): muro de peñas calizas (*kar-atx-ols*)
Casbeiro (Lu): cima rocosa (*atx-ber*)
Cascajares (Bu): el encinar de las peñas rotas (*kaska-atx-ares*)
Cascallá (Lu): sobre la ladera pedregosa (*kask-ai-an*)
Cascante (Na Te So) -tes (Le): junto a terrenos pedregosos (*kask-ande*)
Cascas (C): peñas rotas (*kaska-aiz*)
Casco (Po): ver Aizko
Cascón (C P): ver Azkon

Cáseda (Na): muchas peñas (*aiz-eta*)
Casla (Sg): lugar de peñas (*aiz-ola*)
Casomera (O): las colinas rocosas (*aiz-oma-era*)
Caspe (Z): ver Atxpe
Caspueñas (Gu): la casa bajo la peña (*atx-pe-ena*)
Castala (Al) -alla (A): peñas cortadas (*atx-tall-a*)
Castanesa (Hu): las peñas del alto de asnos (*asto-ana-aiz-a*)
Cástaras (Gr): el encinar de los asnos (*asto-ares*)
Castarlenas (Hu): el pinar del llano rocoso (*aitz-ara-lehen-a*)
Castejás (C) -llás (L) -llaz (Hu): peñas del castillo (*kastelu-aiz*)
Castiliscar (Z): peñas calizas del castillo (*kastelu-aiz-kar*)
Catamarruc/-ch (A): peñas del barranco del arroyo rápido (*kat-ama arru-utx*)
Catarol (C) -rou (C): lugar de llanos encadenados (*kate-ara-ola*)
Catasol (C Lu) -sós (Po): lugar de peñas encadenadas (*kate-aiz-ola/oz*)
Catí (Cs A): cimas encadenadas (*kate-ain*)
Caticovas (Po): cuevas encadenadas (*kate-koba*)
Catllerás (B): peñas de los pinares encadenados (*kate-leher-aiz*)
Catoira (Po): el arroyo del río (*reka-tor-a*)
Caudete (Ab V) -udé (Te): nieblas obstinadas (*gau-deta*)
Caudiel (Cs) -delo (C): que hay nieblas (*gau-dela*)
Caulés (Ge): cueva nebulosa (*gau-leze*)
Caúlfe (C): bajo el arroyo seco (*reka-ul-pe*)
Caunedo (O): escasa niebla (*kau-net*)
Cauro (Gr): el agua del arroyo (*reka-ur*)
Caúzo (O): arroyo frío (*reka-utz*)
Cavada (Or Po Lu S) -do (C): muchos barrancos (*kabi-ada*)
Cavandi (O): barranco grande (*kabi-andi*)
Caveanca (Or): el barranco curvo (*kabi-ank-a*)
Cavero (Z): abundantes barrancos (*kabi-era*)
Cavero (Z): abundancia de barrancos (*kabi-era*)
Cavia (Bu): el barranco (*kabi-a*)
Caviedes (S): los barrancos (*kabi-eta*)
Cayarga (O): el escarpado del puerto (*kai-arkax*)
Cayés (O): peñas del puerto (*kai-aiz*)
Cayoga (C): el alto del puerto (*kai-oka*)
Cazán (Po) -nes (O): el manantial del arroyo (*reka-zan*)
Cazapal (Po): ver Errekazabal
Cazarrande (Or): junto al arroyo viejo (*reka-zar-ande*)
Cazás (Lu): peñas de los arroyos (*reka-tz-aiz*)
Cazo (O): ver Rekatxo/Errekatxo/Cacho (arroyo)
Cazón (C Lu): junto al arroyo (*rekatxo-on*)
Cazorráns (C): el prado de la mina del arroyo (*rekatx-orra-angio*)
Cazpurrión (S): junto al arroyo interior (*rekatxo-burria-on*)
Cazuín (C): los árboles del arroyo (*reka-zuhain*)
Cázulas (Gr): las peñas peladas del arroyo (*reka-aiz-ul-a*)
Cazuma (V): la colina de los arroyos (*reka-tz-uma*)
Cazurra (Za): el agua de los arroyos (*reka-tz-ur-a*)
Cea (Le Or Po): ver Zea
Cebral (Lu Or): junto a la pequeña cima (*zehe-ber-alde*)
Cebráns (C): muchas cimas pequeñas (*zehe-ber-anitz*)
Cebrón (Se) -nes (Le): junto a la cima pequeña (*zehe-ber-on*)
Cedeira (C Po): el río pequeño (*zehe-ter-a*)
Cedeso (C): pequeña dehesa (*zehe-deza*)
Cedramán (Cs): sobre el arroyo del río pequeño (*zehe-ter-ama-an*)
Cehegín (Mu): pequeña cima (*zehe-gain*)
Cela (C Or O Al Le) -lla (Te) -llo (Po): ver Sela/Zelai
Celama (Z): arroyo del llano (*zela-ama*)
Celango (O): el prado del llano (*zela-angio*)
Celigueta (Na): ver Zelaieta
Celín (Al): sobre el llano (*zela-ain*)
Celis (S): peñas del llano (*zela-aiz*)
Cellán (Lu): sobre el llano (*zela-an*)
Cellera (Ge): los llanos (*zela-era*)
Celón (O): junto al llano (*zela-on*)
Celorio (O): prado verde (*zela-ori*)
Cepeira (C Lu): la pequeña cima (*zehe-ber-a*)
Cerc (L) -cs (B) Cherch (A): ver Kerk
Cerqueda (C L) -ceda (Lu M) -edo (C Lu) -xedo (Lu): quercíneas (*kerk-eta/edo*)
Cerquido (Po): laguna del robledal (*kerk-ido*)
Cerreda (Or) -do (O Lu): robledales (*kerr-eta*)
Cerulleda (Le) -yeda (O): robledales pelados (*kerr-ul-eta*)
Cetina (Z): la pequeña cima (*zehe-tin-a*)
Cetrales (O): robledales de la casa del río (*zee-ter-ale-tz*)
Cetrina (J): la fuente del pequeño río (*zehe-ter-ain-a*)
Ceuró (L): junto al pequeño arroyo (*zehe-ur-on*)
Ceyanes (O): pequeños llanos (*zehe-llan-tz*)
Cezana (O): el pequeño manantial (*zehe-zan-a*)
Chacón (Co Mu O Z): gran abundancia de cimas (*tza-gon*)
Chana (Le) -no (Le O) -ñe (Sg): ver Llan
Charáiz (Sa): ver Jaráiz
Charo (Hu): matorral (*xar*)
Charola (S): lugar de llanos (*tza-ara-ola*)
Chauchina (Gr): el alto con muchas peñas (*tza-utx-ain-a*)
Chavaler (So): los campos (*txabal-era*)
Chera/Xe- (Gu V): muchas peñas (*atx-era*)
Chía (Hu) Cía (Na): el juncal (*zihi-a*)
Chilla (Se): ver Cilla/Silla
Chillarón (Cu Gu): cerca de la tierra del hondo (*zilla-ara-on*)
Chillón (CR): junto al hondo (*zilla-on*)
Chilluevar (J): la tierra en el fondo de la hondonada (*zilla-oba-ara*)
Chimaje (SCT): peñas secas (*xim-atx*)
Chimaña (SCT): el llano seco (*xim-ani-a*)
Chipiona (Ca): pequeña colina (*xipi-ona*)
Chipude (SCT): pequeña zona pantanosa (*xipi-uda*)
Chircales (J): pequeñas peñas calizas (*txiri-kalo-aiz*)
Chiriveta (Hu): pequeños arroyos (*txiri-ibi-eta*)
Chirivi (CR): pequeño arroyo (*txiri-ibi*)
Churra (Mu): las peñas doradas (*atx-urr-a*)
Ciaño (O): el llano del juncal (*zia-ani-a*)
Ciao (C): concavidad del juncal (*zia-ao*)
Cibarrena (Lo): el juncal de abajo (*zi-barren-a*)
Cibea (O): la cuesta del juncal (*zi-be-a*)
Cibrán (C Or): sobre la ribera del juncal (*zi-bera-an*)
Cibreiro (Lu Or): los juncales del alto (*zi-ber-era*)
Cicero (S) -re (C) -ra (S): margen del juncal (*zi-zerra*)
Cidrás (Po): peñas del río del juncal (*zi-ter-aiz*)
Cieba (O): el cortado del juncal (*zi-eba*)
Ciébana (O): sobre el cortado del juncal (*zi-eba-ana*)
Ciérades (O): la dehesa de los juncales (*zi-era-deza*)
Cierco (L): arroyo del juncal (*zi-erreko*)
Cíes (Po) -eza (Mu S): peñas del juncal (*zi-aiz/a*)
Cigales (Va): alto del juncal (*zihi-gal*)
Ciguera (Le): la peña del juncal (*zi-ger-a*)?
Cihuela (So) Cij- (Gr): lugar de juncales (*zihi-ola*)
Cíjara (Ba): el matorral de juncales (*zi-jara*)
Cilanco (Ab): hondonada curva (*zilla-ank*)
Cilieza (Bu): peñas de la hondonada (*zilla-aiz*)

Cilla (S) -llas (Gu Hu): la hondonada (ver Zilla)
Cillán (Av): sobre la hondonada (*zilla-an*)
Cillaperlata (Bu): el arroyo de la cima del hondo (*zilla-berlatz-a*)
Cillarga (Po): hondonadas unidas (*zilla-arka*)
Cintruénigo/Zin- (Na): en el alto de la fuente seca (*zim-tur-n-igo*)
Ciocende (C): junto a la hoz del juncal (*zi-otz-ande*)
Cional (Za): cerca de los buenos juncales (*zi-on-alde*)
Ciriego (O): hendidura del sur (*ziri-ego*)
Cirieño (O): tiene una hendidura (*ziri-ena*)
Cirión (Bu): junto a la hendidura (*ziri-on*)
Císcar (Hu): cimas rocosas del juncal (*zi-aiz-kara*)
Citores (Bu): las peñas del río del juncal (*zi-tor-aiz*)
Ciurana (Ge T PM): que es tierra seca (*ziur-ara-an-a*)
Ciuret (Ge): todo seco (*ziur-eta*)
Cizán (Lu): el manantial del juncal (*zihi-zan*)
Clará (B L): sobre la tierra caliza (*kalo-ara-ana*)
Claramunt (L): monte de la tierra caliza (*kalo-ara-mont*)
Claravalls (L): valle de la tierra caliza (*kalo-ara-bal*)
Clares (Gu) -és (Z): robledal sobre caliza (*kalo-aretz*)
Claret (B L): las tierras calizas (*kalo-ara-eta*)
Clavijo (Lo): dos peñas calizas (*kalo-biko*)
Coalla (O): pastizal de arriba (*go-alha*)
Coaña (O): el llano de arriba (*go-ani-a*)
Coañana (O): sobre el llano de arriba (*go-ani-ana*)
Coaxe/-ge (Po): peñas de arriba (*go-atx*)
Cobazas (C): las peñas de la cueva (*koba-aiz-a*)
Cóbdar (Al): el río de la cueva (*koba-tar*)
Cobeña (M S): hay una cueva (*koba-ena*)
Cobés (C): las peñas de la cueva (*koba-aiz*)
Cobeta (Gu): las cuevas (*koba-eta*)
Cobián (O): junto a dos cimas (*go-bi-an*)
Cobijón (S): el señor de las dos cimas (*go-bi-jon*)
Cobisa (To): las peñas de la cueva (*coba-aiz-a*)
Cobo (Te C Or) -bos (Sg M P O Bu): ver Coba
Cobreros (Za) -eiro (Lu) -iros (Or): lugar de altas cimas (*goi-ber-oz*)
Cocaño (O): el alto de la cima (*go-gain*)
Codés (Na O) -deso (Gal) -desos (C) -des (Gu): dehesa de arriba (*go-deza*)
Codesal (Po Za) -dejal (O): junto a la dehesa de arriba (*go-deza-alde*)
Codesás (Or Po): peñas de la dehesa de arriba (*go-deza-aiz*)
Codeseda (Gal) -sedo (C Or Po): las dehesas de arriba (*go-deza-eta*)
Codesido (C Lu): humedal de la dehesa de arriba (*go-deza-ido*)
Codesira (C Po): helechal de la dehesa de arriba (*go-deza-ira*)
Codeso (C Lu Po): ver Codés
Codo (Z): ver Kod
Codorno (Cu): el pequeño arroyo de arriba (*go-tor-no*)
Codorro (Sa): arroyo de arriba (*go-tor*)
Codos (Z): la balsa de arriba (*go-toxa*)
Coeses (Lu): peñas altas (*go-aiz*)
Cofiñal (Le): la gran fuente de la cueva (*koba-ain-al*)
Cofiño (O): la fuente de la cueva (*koba-ain*)
Cogolla (Lo LP) -gollo (O Gu) -golls (Ge) -gulla (O) -gul (L) -gula (Lu): el arroyo alto (*reko-goi-a*)
Cogollor (Gu): sobre el arroyo verdoso (*reko-goi-ori*)
Cogolludo (Gu Po Ba): terreno pantanoso sobre el arroyo (*reko-goi-uda*)
Cogotas (Av): el arroyo de las peñas de montaña (*reko-goti-aiz*)
Cogullada (V): los arroyos altos (*reko-goi-ada*)
Cogullón (O): junto a la cima del arroyo (*reko-gol-on*)
Coia/-ya (C): ver Goia
Coído (C Lu) -itos C): pozo de arriba (*go-ido*)
Coilera (Ge): el alto del pinar (*goi-leher-a*)
Coiñedo (Po): las fuentes de arriba (*go-ain-edo*)
Cohiño (S) Coiñas (Or Lu) -ín (Ma) -iño (Lu): fuente de arriba (*go-ain*)
Coira (Or C) -iras (Or): helechal de arriba (*go-ira*)
Coiradas (C): helechales de arriba (*go-ira-ada*)
Coirados (Po): lugar de los helechales altos (*go-ira-ada-os*)
Coiral (C) -rón (C Po): junto al helechal alto (*go-ira-alde/on*)
Coirós (C Po): la propiedad del helechal alto (*goi-ira-os*)
Cojáyar (Gr): el llano de la cuesta alta (*goi-ai-ara*)
Cojóbar (Bu): el llano de la parte alta de la hondonada (*goi-oba-ara*)
Cojujo (Lu): peñas altas (*goi-utx*)
Colachoa (Hu): lugar de peñas altas (*gol-atx-ola*)
Colera (Ge) -eira (C): abundantes cimas (*gol-era*)
Coliema (O): la cima elevada (*gol-ien-a*)
Colindres (S): cima de peñas fuertes (*gol-indar-aiz*)
Colio (S): en el alto de la cima (*gol-igo*)
Collanzo (O): pastizal alto (*goi-angio*)
Collazos (P): peñas altas (*goi-aiz*)
Collbató (B): junto a la cima primera (*goi-bat-on*)
Colle (Le): cima (*goi*)
Collera (O) -eira (Lu): las cimas (*goi-era*)
Collía (O): cima seca (*goi-iar*)
Colloto (O): altura fría (*goi-ots*)
Collubión (Lu): junto al vado alto (*gou-ubi-on*)
Colomera (Gr): las altas colinas (*gol-oma-era*)
Coloño (Or): en el alto de la colina (*gol-oñ*)
Coma (T L B Ge PM): la falda de la montaña (*gona-oma*)
Comares (Ma): encinar en la falda de la montaña (*gona-oma-ares*)
Combarro (Gal): el humedal de arriba (*gon-barr*)
Combe (Po): bajo la cima (*gon-be*)
Combel (O C): cima oscura (*gon-bel*)
Comboa (Po): muchas cimas (*gon-bola*)
Comenzana (Bu) -saña (Po) -ciana (O): el manantial alto (*goen-zan-a*)
Cómpeta (Ma): la cuesta de la cima (*gon-petar*)
Con (O) O Con (Po): ver Goien/Goen
Condarco (O): el alto del río (*gon-tar-ko*)
Condós (C): poza del alto (*gon-toxa*)
Condres (O): peñas del río de la cima (*gon-ter-aiz*)
Conduro (C): cima de la colina (*gon-duru*)
Condús (O) -uzo (C): todo cimas (*gon-dusi*)
Conesa (T): las peñas altas (*goen-aiz-a*)
Conforto (Lu): altos del puerto (*goen-portu*)
Conles (Po): cueva alta (*gon-leze*)
Contariz (Lu): peñas sobre el río (*goen-tar-aiz*)
Contera (Va): el río alto (*goen-ter-a*)
Contiensa (Sa): el prado de los altos (*gon-ti-enzi-a*)
Contina (O): la cima del monte (*gon-tin-a*)
Continos (Sa): lugar sobre la cumbre (*gon-tin-oz*)
Conto (O): pequeña cumbre (*goen-to*)
Contreras (Bu Cu V): los arroyos altos (*gon-ter-era*)
Conturiz (Lu) -triz (O) -trés (C) -trueces (O): el arroyo de la fuente alta (*goen-turri-aiz*)
Cope (Mu Po): ver Goibe (bajo la cima)


**Flora Montiberica 74**: 138-146 (VII-2019) ISSN 1138-5952 – eISSN 1988-799X

Copián (O): ver Cobián/Gobián
Copons (B): buena cueva (*koba-ontsa*)
Cora (Lu Po): ver Gora
Corachar (Cs): tierra de peñas afiladas (*kora-atx-ara*)
Coraín (O): el humedal alto (*gor-ain*)
Corbalán (Te) sobre el valle de arriba (*gor-bal-an*)
Corcia (O): juncal alto (*gor-zia*)
Corco (B): ver Kerk/Kork
Corcoesto (C): peñas del robledal (*kork-aitz*)
Córcolas (Mu) -es (Gr Gu): peñas espantosas en el alto (*gor-kol-aiz*)
Corconte (S): junto al robledal (*kork-ondo*)
Córcores (Or): peñas afiladas en alto (*gor-kora-aiz*)
Corcoya (Se): bosque de encinas/alcornoques (*kork-oihan*)
Corcubión (C): junto al vado del robledal (*kork-ubi-on*)
Cordiñanes (Le): cima con abundantes peñas (*gor-di-n-ana*)
Corepo (M): cima enana (*gor-epo*)
Corera (Lo): abundancia de alturas (*gor-era*)
Cores (C Po) -eses (Za) -és (O) -exo/ejo (C): peñas altas (*gor-aiz*)
Corexido/-jido (Or): pozo o laguna de las peñas altas (*gor-aiz-ido*)
Corga (Gal) -gas (Po) -gos (C Lu) -go (C Lu Or): ver Gorga
Coripe (Se): ver Gorbe
Corisa (P) -ija (So): las peñas afiladas (*kora-aiz-a*)
Corisca (Po) -co (C): peñasco alto (*gor-aizko/a*)
Coriscao (P O): fuerte peña calizas (*gor-aiz-kalo*)
Coristanco (C): zona de gran cantidad de piedras afiladas (*kora-aiz-tan-ko*)
Cormenzana (Bu): el manantial del extremo de la cima (*gor-men-zan-a*)
Cornaces (C) -azo (Po): peñas en alto (*gor-n-aiz*)
Cornado (C Po) -rnago (Lo): paraje en alto (*gor-n-ada/aga*)
Cornador (PM): el río en alto (*gor-na-tor*)
Cornanda (C): junto a la cima (*gor-n-ande*)
Cornás (O) -nes/nas (C Lu) -nija (C) Córneas (Gal): las peñas en lo más alto (*koro-na-aiz*)
Corneda (Po Or C) -do (Po Or C) -net (B): paraje o zona en alto (*gor-n-eta/ega*)
Cornia/Cur- (PM): el talud de la cima (*gor-ni-a*)
Cornido (Lu C) -nide (Gal): lugar encharcado en altura (*gor-n-ido*)
Cornión (Le O) -nón (Le P): junto al escarpe alto (*gor-ni-on*)
Coro (O Te Lu): lo más alto (*koro*)
Corocho (To): pequeña cima (*gor-txo*)
Corón (Po) -oño (C) Corna (C Lu Or): en lo más alto (*koro-na/n*)
Corondeño (O): completamente en lo más alto (*koro-n-deno*)
Coroza (Lu) -ozas (O) -rota (Lu) -roto (C Lu) -roso (Po): cumbre fría (*gor-ots*)
Corpes (Gu): bosque de arriba (*gor-besa*)
Corques (C): peñas del robledal (*kork-aiz*)
Corra (Lu): ver Gora
Corrada (O): las cimas (*gor-ada*)
Corradón (O): junto a las cimas (*gor-ada-on*)
Corrainzas (Or): las cumbres grandes (*gor-ainza*)
Corrás (C): peñas altas (*gor-aiz*)
Córrego (Or): la cima del sur (*gor-ego*)
Corrial (Lu): peña pelada/roja (*gorri-al*)
Corripa (C): el alto del norte (*gor-ipar*)
Corrochana (To): el llano fangoso (*korotz-llan-a*)
Corrubedo (C): humedales de altura (*gor-uba-edo*)
Corrullo (Lu): la cima pelada (*gor-ul*)
Cors (Ge) -rsá/çà (Ge) -sa (L): ver Coroza
Corsavell (Ge): cimas oscuras (*gor-tza-bel*)
Cortesín (Ma): alto de las peñas de los corrales (*korta-aiz-ain*)
Cortezona (Ba): colina de las peñas de corrales (*korta-aiz-ona*)
Cortiñal (Or): junto al brezal de los corrales (*korta-iñ-al*)
Cortizas (C) -izo (C) -zos (Po): peñas de los corrales (*korta-aiz*)
Corugedo (O) -xedo/jedo (Lu): paraje de peñas altas (*gor-utx-edo*)
Corula (O): el alto pelado (*gor-ul-a*)
Corullón (O Lu): junto al alto pelado (*gor-ul-on*)
Corumbela (Ma) -umbel (H): en el alto de la colina oscura (*gor-uma-bel*)
Coruña (C Bu Lu) -uño (O) Cruña (Lu): el lugar en lo alto (*koro-une/a*)
Coruto (C Po) -rús (L): peñas altas (*gor-utx*)
Coruxa/-ja (Gal O) -uxo/jo (Gal) -uxas (Gal O): las peñas altas (*gor-utx/a*)
Coruxido/-jido (C): pozo o laguna en las peñas altas (*gor-utx-ido*)
Coruxeira (C Po Or) -xera (O) -xeras (Lu) -xero (Po): las peñas altas (*gor-utx-era*)
Corvás (Lu): peñas de los corrales (*korbe-aiz*)
Corvite (C Lu): el camino de la cumbre (*gor-bide*)
Corzán (C): manantial alto (*gor-zan/a*)
Corzos (Po): lugar de peñas altas (*gor-aiz-oz*)
Cos (C S) -so (Za) -sa (Te): ver Coroza
Coscó (L): cima fría (*ots-gon*)
Coscullano (Hu): sobre la confluencia fría (*ots-kulu-an*)
Cosío (S): pozo frío (*ots-ido*)
Coslada (M): el arroyo frío (*ots-latz-a*)
Cospedal (Le) -peitu/to (Lu): cuesta fría muy pendiente (*ots-petar*)
Costanazo (So): peñas muy frías (*ots-tan-aiz*)
Costoira (Lu-Or) -as (Lu): el río frío (*ots-tor-a*)
Costoia/-ya (Gal): el paraje frío (*ots-toi-a*)
Costur (Cs): fuente fría (*ots-turr*)
Cotanes (Za): peñas muy altas (*gor-tan-aiz*)
Cótar (Bu) -ro (C) -rro (Sg): masa rocosa emergente redonda (*kot-aro*)
Cotaredo (C): masas rocosas redondas (*kot-aro-edo*)
Cotarente (O) -tarón (C Lu) -arones (Or): junto a la masa rocosa redonda (*kot-ara-ande/on*)
Cotarós (Or): el río frío de la cima (*gor-tar-ots*)
Cotato (Hu): muchos altos rocosos (*kot-ato*)
Cotatero (S): descampado de la masa rocosa (*kot-ater*)
Cotayo (O): la cuesta del alto rocoso (*kot-ai*)
Cotayón (O): junto a la ladera del alto rocoso (*kot-ai*)
Cotofe (Po): bajo el cabezo (*koto-pe*)
Cotón (C) -nes (O): junto al cabezo (*kot-on*)
Cotoroso (Lu): cabezo prominente frío (*kot-orr-ots*)
Cotorra (Sa) -rro (Za) -tro (Gal) -os (Po C): (el) cabezo prominente (*kot-orr/a*)
Cotorraso (O): peñas del cabezo prominente (*koto-orr-aiz*)
Cotrufe (J): masa rocosa bajo el barranco (*kot-arru-pe*)
Couso (Gal O) -sos (C Or) -uce (C Lu) -uz (O) Coyos (Or): ver Coso/Coroza
Coutada (Po) -edas (Lu Po) -ado (Lu C): los cabezos (*koto-ada*)
Couzada (Or): cimas frías (*go-uts-ada*)
Cova (Gal O) -as (Gal) -vo (C Lu): ver Koba
Covada (C): las cuevas (*koba-ada*)
Covaleda (So): la cueva del hondo (*oba-leiza*)

Covariza (Lu): el robledal del hondo (*oba-aritz-a*)
Covián (O): llano de la cueva (*koba-llan*)
Covides (Bu): cueva de los bueyes (*koba-idi*)
Coy (Mu): ver Goy
Cózar (CR) -res (Gr): las cumbres viejas (*gor-zar*)
Crasto (Po): las peñas de la cumbre (*kara-aitz*)
Crego (C) Creo (C): las cumbres del sur (*kara-ego*)
Cregüeña (Hu): el paraje calizo (*kare-guen-a*)
Creixenturri (L) Creixa- (Ge): la fuente de las peñas calizas (*kare-aiz-n-turri*)
Cremendes (C): peñas del monte calizo (*kare-mendi-aiz)*
Crémenes (Le): peñas del extremo de la cima (*kare-men-aiz*)
Crende (Lu) -es (C): junto al paraje calizo (*kare-ande*)
Crescón (Lu): junto a peñas calizas (*kare-aiz-ko-on*)
Crespiá (Ge): sobre dos peñas calizas (*kare-aiz-bi-an*)
Cretas (Te) -tes (Hu): abundante caliza (*kare-eta*)
Criales (Bu): robledo sobre caliza (*kare-ale*)
Cristín (C Po): cima que gotea (*gar-iztil*)
Croído (C): pozo o laguna en lo más alto (*koro-ido*)
Cros (Ge) -osa (Or) -ota (Ge) -to (C): ver Coroza
Cruxido/-jido (C): el pozo o laguna de la cruz (*gurutz-ido*)
Cuada (C): las cimas (*goi-ada*)
Cuandía (O): la cima grande (*goi-andi-a*)
Cuantas (O): desaguadero de la cima (*goi-anta*)
Cuana (O): sobre la cima (*goi-ana*)
Cuañana (O): sobre el llano alto (*goi-ani-ana*)
Cuaya (O): la ladera de la cima (*goi-ai-a*)
Cubel (Z) -bla (Te) -bula (Lu): cima oscura (*goi-bel*)
Cucalón (Te): junto a la cima caliza (*goi-kalo-on*)
Cucanes (Z): peñas de la cima de la montaña (*goi-kan-aiz*)
Cucarrete (Ca): muchas cimas calizas (*goi-kare-eta*)
Cucayo (S): puerto de altura (*goi-kai*)
Cuculo (Hu): la cima con confluencia de caminos (*goi-kulu*)
Cucuraza (Hu): las peñas fuertes de la cima (*goi-gor-aiz-a*)
Cuena (S) -ña (O): que hay cimas (*goi-ena*)
Cuenca (Cu Co J Va): cuenco, cavidad (*konka*)
Cuenza (Le P O): cimas abundantes (*goien-tza*)
Cuera (O) -ero (O): ver Quero/Kuer
Cuergo (O): ver Kerk/Kuerk
Cuerlas (Z): el encinar del arroyo (*kuer-lats*)
Cuerrías (O): peñas de la tierra alta (*goi-herri-aiz*)
Cueto (O Bi S Le) -os (O) -ta (Le O) -do (O): ver Goyeda (*goi-eta/edo*)
Cuevarruz (V): hondonada de la cueva (*koba-arros*)
Cuezva (Bu): el río de las peñas altas (*goi-aiz-aba*)
Cufe (Lu): bajo la cima (*goi-be*)
Cugat (B): muchas cumbres (*goi-gatx*)
Cugulutx (PM): como corona de peñas(*kogo-ula-utx*)
Cujón (Ab): junto a la cima (*goi-on*)
Culla (Cs): ver Kuia (lecho) o la confluencia (*kullu-a*)
Cúllar (Gr): llano de confluencia de aguas (*kullu-ara*)
Cullera (V PM): lugar de la desembocadura (*kullu-era*)
Culquera (O): el robledal de la desembocadura (*kulu-ker-a*)
Cumbráns (C): el prado del lugar de ribera (*kune-bera-angio*)
Cunqueiro (Lu): el robledal limítrofe (*kune-ker*)
Cuñaba (O): el río limítrofe (*kune-aba*)
Cupeiro (Lu): cima caliente (*goi-bero*)
Cuqueira (Gal): el robledal alto (*goi-ker-a*)
Curantes (Po): cerca de la cima (*gor-ande*)
Curbe (Hu): bajo la cima (*gor-be*)
Curbel (Lu): cima oscura (*gor-bel*)
Curniola (PM): lugar en lo más alto (*koro-n-ola*)
Curxido (C): pozo o laguna de cruces (*gurutx-ido*)
Cuvela (Lu) -lo (Lu): ver Cubel
Cuvelás (Lu): peñas oscuras de la cima (*goi-bel-aiz*)
Cuyences (O): pastos del lecho fluvial (*kui-enzi*)

(Continuará)

(*Recibido el 2-V-2019*)
(*Aceptado el 20-V-2019*)




## Guía imprescindible de las flores de la Depresión del Ebro

### Javier Puente Cabeza

***Col. Guías imprescindibles de flora*, nº 5**

Encuadernación rústica cosida 11 × 21,6 cm

380 **páginas en COLOR**

Fecha lanzamiento**: julio de 2018**

ISBN: 978-84-947985-3-5

**PVP: 24,00€ + envío**

## Estudio monográfico sobre los géneros *Hieracium* y *Pilosella* en España

### *Con referencias a Portugal y los Pirineos franceses*

### Gonzalo Mateo y Fermín del Egido

***Monografías de* Botánica Ibérica, nº 20**

Encuadernación rústica cosida 17 × 24 cm

422 páginas en B/N y **COLOR**

Fecha lanzamiento**: enero de 2018**

ISBN: 978-84-945880-8-2

**PVP: 30€- + envío**

## Flora vascular del término municipal de Córdoba *Catálogo florístico y claves de identificación*

### Javier López Tirado

***Monografías de* Botánica Ibérica, nº 2**

Encuadernación rústica cosida 17 × 24 cm

374 **páginas en B/N y color**

Fecha lanzamiento**: abril de 2018**

ISBN: 978-84-947985-0-4

**PVP: 22,50€ + envío**

**Haz tu pedido a** jolube@jolube.net




## Orchids of Central Spain (Cuenca Province). A Field Guide

**Agustín Coronado & Eduardo Soto**

***Col. Essential Guides of Flora, nº 2***

Encuadernación rústica 14,8 × 21 cm

244 **páginas en COLOR**

Fecha lanzamiento**: marzo de 2019**

ISBN: 978-84-947985-2-8

**PVP: 25,95€ + envío**

## Mapa de vegetación actual, a escala 1: 10.000, del Parque Nacional de Ordesa y Monte Perdido y su zona periférica de protección

**José Luis BENITO ALONSO**

***Organismo Autónomo Parque Nacionales***

Encuadernación cartoné cosida 17 × 24 cm

450 páginas en **COLOR**

Fecha lanzamiento**: diciembre de 2018**

ISBN: 978-84-8014-916-7







## Topónimos y apellidos españoles de origen ibérico o pre-latino

***(Los iberos seguimos aquí)***

**Gonzalo Mateo Sanz**

***Monografías de Toponimia Ibérica*, nº 1**

Encuadernación rústica cosida 17 × 24 cm

230 **páginas en B/N**

Fecha lanzamiento**: junio de 2019**

ISBN: 978-84-947985-9-7

**PVP: 15€ + envío**

**Haz tu pedido a** jolube@jolube.net

## Manual para el trabajo de campo del proyecto GLORIA

*Aproximación al estudio de las cimas. Métodos básico, complementarios y adicionales. 5ª edición*

**Harald Pauli & al.**

Encuadernación rústica A4
150 páginas en COLOR
Fecha lanzamiento: abril de 2019
ISBN: 978-84-947985-7-3

**PVP: 15€ + envío**




## Robles, hombres y dioses

*Usos y visión simbólica de las quercus en Europa*

**Jesús IZCO**

***Monografías de* Botánica Ibérica, nº 19**
Encuadernación rústica cosida 17 × 21,9 cm
424 **páginas en color**
Fecha lanzamiento: febrero de 2016
ISBN: 978-84-945880-3-7

**PVP: 29,95€ + envío**

## Flora vascular del Parc Natural del Túria

**Aurelio Peña, P. Pablo Ferrer, Jesús Riera, Javier Fabado &Gonzalo Mateo**

Encuadernación rústica cosida 17 × 24 cm
249 páginas en COLOR
Idioma: valenciano
Fecha lanzamiento: octubre de 2017
ISBN: 978-84-945880-4-4

**PVP: 25,00€ + envío**




**Haz tu pedido a** jolube@jolube.net

## Orquídeas de Aragón

### Conchita MUÑOZ ORTEGA

***Col. Guías imprescindibles de flora*, nº 2**

Encuadernación rústica cosida 10 x 21 cm

202 páginas **en color** con **250 fotografías**

Primera edición: abril de 2014

ISBN: 978-84-941996-1-5

**PVP: 17,50 € + envío**







## Guía imprescindible de las flores del Prepirineo

### Javier PUENTE CABEZA & José Luis BENITO ALONSO

***Col. Guías imprescindibles de flora*, nº 3**

Encuadernación rústica cosida 17 × 24 cm

204 páginas **en color con más de 530 fotografías**.

Primera edición: abril de 2013

ISBN: 978-84-941996-4-6

**PVP: 17,50 € + envío**

## Orquídeas de la provincia de Cuenca

*Guía de campo*

### Agustín Coronado Martínez y Eduardo Soto Pérez

***Colección Guías imprescindibles de flora, 4***

Encuadernación rústica cosida 14,8 × 21 cm

252 páginas en **COLOR**

Fecha lanzamiento: mayo de 2017

ISBN: 978-84-945880-5-1

**PVP: 25,95€ + envío**




**Haz tu pedido a** jolube@jolube.net